

План 1-го яруса
м 1:50

Лист № П-5

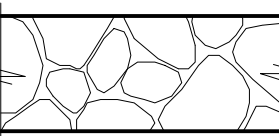
Экспликация помещений 1-го яруса

№ по плану	Наименование	Площадь, м²
1	Проездные ворота	16.11
2	Основное помещение первого яруса	111.11
3	Печура	4.00
4	Печура	13.65
5	Печура	11.64
6	Печура	11.17
7	Печура	12.31
8	Хозяйственное, вспомогательное помещение (бывший проезд)	10.42

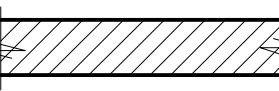
Условные обозначения



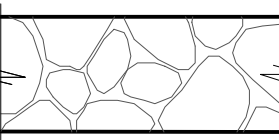
Восстанавливаемые в новом материале элементы и конструкции башни




Кладка из крупных валунов на известковом растворе



Кирпичная кладка из большегомерного кирпича на известковом растворе



Каменный пол из естественных валунов



Проектируемые ворота

						Заказчик: Федеральное государственное унитарное предприятие ЦНРПМ		
						Наименование объекта: Объект культурного наследия федерального значения «Ансамбль Соловецкого монастыря и отдельные сооружения островов Соловецкого архипелага, XIV век - первая половина XX века», Башня Никольская.		
Изм.	Кол.уч.	Лист	И. док.	Подпись	Дата	Адрес: Архангельская область, Приморский район, пос. Соловецкий, Набережная бухты Благополучия, д. 1	Стадия	Лист
Директор	Вахрамеева Т.И.				2015		П	П - 1
ГАП	Колпин В.Г.							8
ГИП	Ефремов Ф.В.							
Исполнил	Ефремов Ф.В.							
Проверил	Вахрамеева Т.И.					Чертеж:	Республика Карелия	
Н. контроль						План 1-го яруса	ЗАО "ЛАД"	

Формат А1